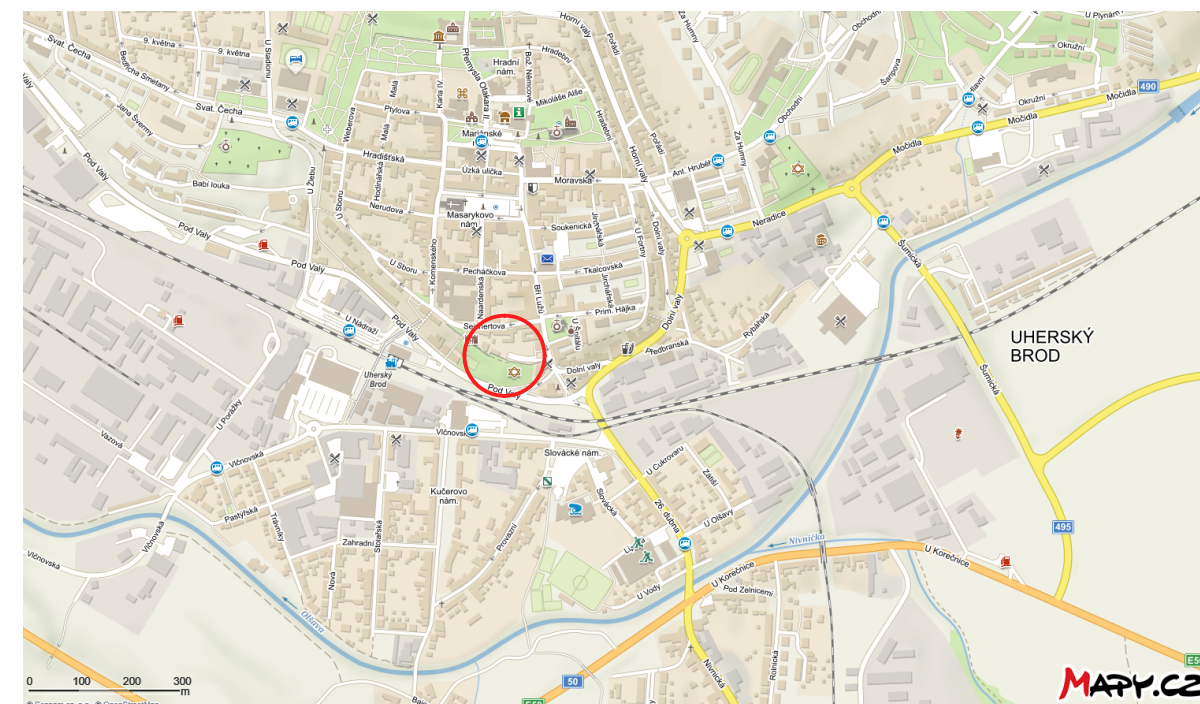
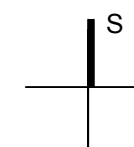


KATASTRÁLNÍ MAPA




ORIENTAČNÍ MAPA

— ŘEŠENÝ ÚSEK HRADEB



REVIZE

č.	datum	důvod revize, popis změn	vypracoval
---	---	---	---

Aut. projektant: Ing.arch.Lukáš Bargel Vypracoval: Ing.arch.Lukáš Bargel		Datum 10/2019		
Investor : Město Uherský Brod, Masarykovo nám. 100, 688 17 Uherský Brod				
Stavba : OBNOVA HRADEB UHERSKÝ BROD Stavební obnova kulturní památky v části č. V parc.č. 188/2, 144, 183, 7128/3 k.ú. Uherský Brod	stupeň : dokumentace pro stav. řízení / provedení			
SITUACE ŠIRŠÍCH VZTAHŮ	měřítko	č.výkresu		č.paré
	---	C	1	